

Województwo: śląskie

Powiat: Raciborski

Jednostka ewidencyjna: 241105_4 Kuznia Raciborska Miasto

Obszr ewidencyjny: 3 KUZŃIA RACIBORSKA

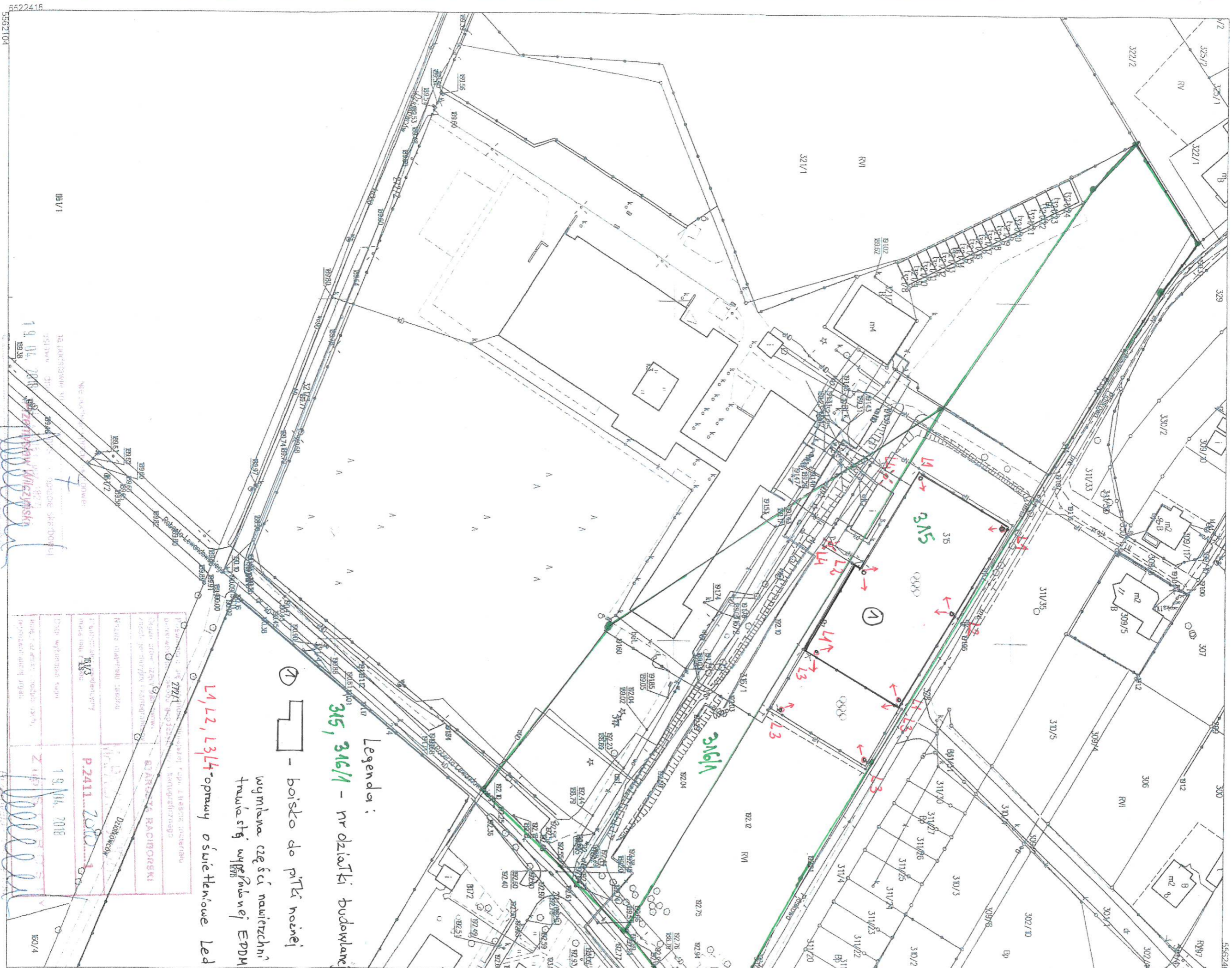
Godło mapy: 6.128.23.15.3

Nr kancelaryjny: SG 6642.1.1026.2018

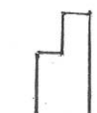
KOPIA MAPY ZASADNICZEJ


Skala 1:1000

STANOWISKO
PRAWNICZE
dr inż. Jerzy...
ul. ...



Legenda:

 - boisko do piłki nożnej

 - nr działki budowlanej

315, 316/1 - nr działki budowlanej

L1, L2, L3, L4 - oprawy oświetleniowe Led

wymiana części nawierzchni i trawiaty w pełnowalnej EPDM

5522416

5562104

161/1

19.04.2018
Zuzanna Wilczyńska
INSPEKTOR

Województwo śląskie	
Powiat raciborski	
Jednostka ewidencyjna: 241105_4 Kuznia Raciborska Miasto	
Obszr ewidencyjny: 3 Kuznia Raciborska	
Godło mapy: 6.128.23.15.3	
Nr kancelaryjny: SG 6642.1.1026.2018	
Miejscowość: Kuznia Raciborska	
Dzielnica: Raciborska	
Miejscowość: Kuznia Raciborska	
Adres: Raciborska 10	
Data wyznaczenia mapy: 19.04.2018	
Nazwa wykonawcy: Zuzanna Wilczyńska	
Data: 19.04.2018	
Podpis: Zuzanna Wilczyńska	
Data: 19.04.2018	
Miejscowość: Kuznia Raciborska	
Adres: Raciborska 10	